

Memòria de la intervenció arqueològica
al carrer de l'Hospital, 95. Districte de
Ciutat Vella.

Barcelona (el Barcelonès)

Codi: 008/16


Expedient: R/N 470 K121 NB 2016-1-15310

Dates de la intervenció: 25 -29 de Gener de 2016

Autor:

Sergio Arroyo Borraz

Data de lliurament: Agost de 2016



ÍNDIX

Fitxa tècnica.....	2
1- Introducció	3
2- Situació geogràfica i àmbit d'intervenció	4
3- Antecedents històrics i arqueològics	6
4- Metodologia	10
5- Descripció dels treballs i resultats obtinguts	12
6- Conclusions.....	16
7- Bibliografia	17
ANNEXOS	
- Planimetria	18
- Fitxes de registre de les unitats estratigràfiques	19
- Inventari fotogràfic	20

FITXA TÈCNICA

Nom del jaciment: carrer de l'Hospital núm. 95

Codi de la intervenció: 008/16

Nº de referència de la resolució: R/N 470 K121 NB 2016-15310

Municipi: Barcelona

Comarca: Barcelonès

Coordenades: UTM31N- ETRS89 E (X): 430558.8 N (Y): 4581273.0

Alçada s.n.m: 8 msnm

Superfície avaluada: 1,72 m. x 1,33 m. x 1,35 m.

Estat de conservació:

Tipus d'intervenció :

Preventiva	X
Urgència	
Investigació	

Tipus d'activitat :

Excavació		Mostreig
Prospecció		Documentació
Control	X	Tractament de restes

Cronologia: Contemporani

Dates d'execució: 25 – 29 de Gener de 2016.

Promotor: SEIDOM S.L.

Directors/es: Sergio Arroyo Borraz

Redactors/es de la memòria: Sergio Arroyo Borraz

Paraules clau: seguiment arqueològic, forat d'ascensor, estructures contemporànies. .

Resum: En aquesta memòria es descriuen els treballs de seguiment arqueològic realitzats al carrer de l'Hospital núm. 95 de Barcelona amb motiu de la realització d'una rebaix de 1,72 m. x 1,33 m. x 1,35 m. per encabir un ascensor, donant com a resultat la presència d'estructures d'època contemporània (una claveguera i un mur relacionat amb un servei de plom) d'escàs valor arqueològic.

1- INTRODUCCIÓ

La present memòria recull els resultats obtinguts en la intervenció arqueològica realitzada al carrer de l'Hospital número 95, al districte de Ciutat Vella, a la ciutat de Barcelona (Barcelonès).

Els treballs han estat desenvolupats sota la direcció de l'arqueòleg Sergio Arroyo Borraz (CODEX – Arqueologia i Patrimoni) entre els dies 25 i 29 de Gener de 2016, d'acord amb la corresponent resolució d'expedient R/N 470 K121 NB 2016-15310 del Departament de Cultura de la Generalitat de Catalunya, signada amb data del 22 de Gener de 2016, i seguint el Projecte d'Intervenció Arqueològica del Servei d'Arqueologia de Barcelona (codi d'intervenció: 008/16).

Aquests treballs han estat encarregats i finançats pel promotor de l'obra, SEIDOM S.L., amb motiu de la realització d'un rebaix d'1,72 m. x 1,33 m. x 1,35 m. per encabir un ascensor a la planta baixa de l'edifici.

L'objectiu d'aquesta actuació era la possibilitat de localitzar i documentar restes arqueològiques que poguessin veure's afectades per l'actuació urbanística, per valorar l'estat de conservació. Tot i això les úniques restes que s'han pogut documentar han sigut estructures d'època contemporània (una claveguera i un mur relacionat amb un servei de plom) d'escàs valor arqueològic.

La motivació de la intervenció es degut a que ens trobem en una zona amb un alt integrés històric i arqueològic. Primer de tot, perquè forma part del *suburbium* de *Barcino*. En concret, ens trobem en una via sepulcral romana, com és el carrer de l'Hospital, antiga via d'entrada a la ciutat romana. Com s'ha posat de manifest en diferents intervencions (a la Plaça de Sant Agustí Nou, al carrer de l'Hospital 144), s'han identificat trams d'aquesta via així com nombroses inhumacions. A part d'això, la zona es troba dins del recinte emmurallat medieval, al costa de l'edifici gòtic de l'Hospital de la Santa Creu. I per últim, es coneixen diversos refugis antiaeris de la Guerra Civil en aquest sector.

2- SITUACIÓ GEOGRÀFICA I ÀMBIT D'INTERVENCIÓ

La zona objecte d'intervenció es situa al carrer de l'Hospital, número 95, al barri del Raval, del districte de Ciutat Vella de la ciutat de Barcelona, comarca del Barcelonès.

Es localitza a les coordenades UTM31N- ETRS89 E (X): 430558.8 N (Y): 4581273.0 a una alçada entorn els 8 msnm.



Situació general de la intervenció. Font: ICC. Escala 1.5000.

La ciutat de Barcelona es situa entre els deltes dels rius Besòs i Llobregat, ocupant una planícia o plataforma suament inclinada cap al mar Mediterrani, que enllaça progressivament cap al nord-est amb el vessant marítim de la Serra de Collserola, on es troba el Tibidabo com el punt més alt (512 m). El relleu del Pla de Barcelona es veu alterat en dues grans zones: d'una banda, pels turons situats entre Horta i Sarrià (turó de la Peira, turó de la Rovira, el Carmel, la Creueta, el Putxet i Monterols). D'altra banda, al costat marí al sud de la ciutat, s'alça la muntanya de Montjuïc (189 m), acompanyada per una sèrie d'elevacions menors, algunes d'elles gairebé desaparegudes per la progressiva urbanització de la ciutat.

El Pla de Barcelona, on s'insereix Barcelona, és limitat per Collserola i, a migjorn, per la falla que segueix, ran de mar, des de Garraf i el turó de Montjuïc que és el punt més elevat, pels turonets dels Ollers, del Tàber fins el turó de Montgat, més enllà del Besòs.

La falla, originada al moment de la fractura del Massís Catalano-Balear, dibuixà el que, a grans trets, havia de ser la costa catalana. En el miocè i el pliocè, damunt del sòcol paleozoic, se sedimentaren dipòsits marins, dels quals són testimonis els turons citats abans. El pla, que des de Collserola va baixant suaument, en el punt de contacte entre Ciutat Vella i l'Eixample, es produeix una ruptura de continuïtat amb la presència d'un salt o esglaó d'uns vint metres, visible a la morfologia urbana. Aquest tall va ser aprofitat per la defensa, recolzant-hi les muralles. De l'esglaó cap al mar hi ha un mantell al·luvial format per les aportacions de les rieres, dels torrents, dels deltes del Llobregat i el Besòs i el corrent litoral.

Així doncs, el Pla es pot dividir en tres sectors: el pla inclinat, els turons arran de mar i el pla de baix, que correspondria a la zona compresa entre l'esglaó i el mar, on se situa la nostre intervenció.

El sector on està situada la intervenció està en un territori ple d'ondulacions produïdes per uns llits sobre elevats pels quals corrien les aigües del torrents i limitats pels seus dics naturals, els quals creixen amb l'aportació dels sediments detrítics. Durant l'època prehistòrica i possiblement durant la formació de Barcino, aquesta zona encara presentava aquest aspecte: zona d'abundants aqüífers i estanys. Els assentaments es situarien entre els interfluvis deprimits que es formen entre una riera i l'altra. De fet la documentació escrita del segle XII ja parlen de l'estany del Cagalell. Aquí anirien a morir les diverses rieres que solcaven aquest sector.

Geològicament hi ha una unitat quaternària (pleistocè i holocè) que cobreix una de terciària. D'època quaternària a l'holocè, on es localitza l'activitat antròpica, es registren nivells d'argila, sorres i graves d'origen torrencial i col·luvial, a part dels estrats superiors que és on es registrava la major presència de restes arqueològiques d'època contemporània i moderna.

3- ANTECEDENTS HISTÒRICS I ARQUEOLÒGICS

La zona intervinguda se situa al centre del barri del Raval, just a tocar del Districte de Sants – Montjuic. En aquest sector, les primeres notícies a partir d'excavacions arqueològiques referents a l'activitat humana se situen al Neolític Antic. De fet, en tot aquest sector del Raval entorn l'església de Sant Pau del Camp, limitat al nord per la Rambla del Raval i cap a l'est fins el carrer Reina Amàlia, s'ha localitzat una llarga seqüència de poblament que aniria des del el Neolític Antic fins el Bronze Antic, en una extensa àrea, com s'ha vist en diverses intervencions arqueològiques. Respecte al tipus de restes localitzades, es refereixen bàsicament a estructures domèstiques (forats de pal, fons de cabana, llars de foc), d'emmagatzematge (sitges) o d'enterrament. Aquests elements indicarien l'existència d'assentament més o menys estables, de petites comunitats que basarien la seva economia en l'agricultura i la ramaderia, i en l'explotació dels recursos naturals propers, tan terrestres com marins.

Posteriorment, en època romana, aquest sector es converteix en un àrea totalment suburbial respecte al centre urbà de Barcino, situada al Mons Tàber. Per aquest motiu, aquesta zona tindrà un ús preferentment agrícola, com ho demostra l'existència de la vil·la romana de Sant Pau del Camp. Tot i que les restes identificades d'aquesta vil·la es conserven força malament (fonamentacions de pedra seca, sitges, retalls de dòlia pertanyents a la *pars rustica* i una necròpolis) indicarien un assentament destinat clarament a activitats agrícoles i ramaderes. A part d'aquestes restes, tot aquest sector està marcat pel pas de vies d'accés a la ciutat. De fet, el carrer Hospital es una fossilització de la antiga via romana d'entrada a la ciutat. Sovint, a banda i banda d'aquestes vies es localitzen enterraments, com s'ha demostrat en nombroses intervencions recents, com per exemple al Mercat de Sant Antoni o a les Drassanes.

Aquest caràcter agrícola continuà en època medieval. Efectivament, tota aquesta àrea tenia un caràcter clarament rural, amb horts, camins i rieres, depenent del centre urbanístic situat a l'antiga ciutat romana. El progressiu creixement urbanístic de la ciutat emmurallada obligà ja en època medieval, al segle XIII, a construir un altre circuit de muralles que tenia com a límit a ponent la Rambla. La nova línia defensiva no va incloure la futura zona del Raval tot i que determinà el seu ús i caràcter. En aquest

moment s'intentà utilitzar el Raval com a espai per a desplaçar tots aquells oficis o activitats que dins de la ciutat emmurallada podien ser desagradables (prostitució, feines sorolloses, hospitals, cases de misericòrdia i de caritat, presons, convents de les noves ordres reformistes). A finals del segle XIV es va evidenciar la necessitat d'ampliar el recinte emmurallat, moment en que quedaria inclòs dins el recinte la zona del Raval.

L'expansió comercial i militar vers la Mediterrània va fer augmentar la riquesa de la ciutat (fins arribar a ser una de les primeres potències marítimes de la Mediterrània). Una de les conseqüències d'aquest creixement fou la construcció de les Drassanes a finals del segle XIII. Riquesa que també es va traduir en un creixement demogràfic que també feia necessària la construcció d'una nova muralla. Durant el regnat de Pere III el Cerimoniós es van construir les muralles que van incloure el Raval, iniciant-se la construcció l'any 1359. Tenien un perímetre de 6.240 m amb una extensió de 218 hectàrees, de les quals dues cinquenes parts corresponien al Raval.

L'hospital de la Santa Creu, que dona nom al carrer, es va començar a crear el 1401 mitjançant la unificació en un de sol un seguit d'hospitals dependents tant del municipi com de l'església, entre els quals es comptaven l'hospital d'en Colom, el d'en Guitart, l'hospital de Messells, la casa de Maternitat en Sant Macià, etc. Sota la protecció reial, la iniciativa es cristal·litzà en la fundació de l'hospital de la Santa Creu, una de les construccions gòtiques més emblemàtiques de la ciutat.

La zona que ens ocupa, durant els segles XV i XVII continua tenint les mateixes funcions que en època medieval; continua mantenint un baix poblament i nombroses zones desocupades. S'hi establiren alguns oficis com els terrissaires i carnissers, i s'incrementà el nombre d'edificis destinats als servicis ciutadans i sobretot a les institucions religioses. D'ençà del segle XIII la zona es converteix en el punt de la ciutat on es troben més convents. També hi trobem moltes construccions dedicades a beneficència com la Casa de la Convalescència o la Casa dels Infants Orfes entre d'altres.

L'enderrocament de les muralles l'any 1859 permeté l'expansió urbanística cap a l'Eixample i de la indústria cap a la perifèria, de manera que el Raval es convertí en un barri de vivendes per als més desfavorits, en el que es concentraren gran part dels immigrants arribats amb motiu de les exposicions universals de 1888 i 1929. L'abandonament de les residències senyoriales, el trasllat de les indústries a altres llocs de la ciutat o fora d'aquesta, i les diferents onades d'immigració en el decurs del segle XX anaren abocant el Raval cap a la marginalitat que avui encara pateix. Més endavant, en els segle XIX i XX, es convertirà en un centre d'activitat fabril.

Intervencions arqueològiques prèvies en solars propers:

En aquesta zona s'han realitzat vàries intervencions arqueològiques en els últims anys, amb resultats desiguals. A continuació només descriurem els resultats de les que es troben més a prop de la intervenció actual:

- Carrer Hospital, 93; Carrer Egipcíaques, 35; Carrer Roig, 24-28, codi 004-03 <http://cartaarqueologica.bcn.cat/173>: intervenció dirigida per Sergio Delgado (ATICS, S.L.), amb resultats negatius respecte a la documentació de restes arqueològiques. Es van realitzar un parell de rases per la introducció de serveis de llums, on es va poder veure com, fins la cota d'obra, el terreny ja havia estat rebaixat per la col·locació de serveis anteriors.

- Plaça de la Gardunya, codi 089-10: intervenció dirigida per Albert Velasco i José Blasco (CONATUS, S.L.), on s'han localitzat un gran nombre de restes pertanyents a diverses fases històriques. La fase més antiga correspon a un necròpolis del Bronze Antic, amb 5 unitats funeràries (una de les quals amb 36 individus) i diverses estructures de combustió. A continuació, en època romana es va documentar part de la via romana d'accés a la ciutat i altres restes de tipus agrícola (sitges, rases de vinya) o enterraments. A partir d'època baix medieval, s'identifica en aquest sector l'expansió urbana de Barcelona, amb restes d'habitatges, que seran arrasats poc després, al s. XV, amb la construcció en tot aquest sector del convent de Santa Maria de Jerusalem, convent que s'enderroca al s. XIX.

- Diferents intervencions entorn l'Hospital de la Santa Creu: entre les diferents intervencions realitzades, destaquen dues. A la intervenció de l'any 1992 (<http://cartaarqueologica.bcn.cat/548>), dirigida per Oriol Granados, es van documentar les restes de diverses dependències de l'antic Hospital de la Santa Creu, L'estat d'arrasament en el que es trobaven les diferents restes constructives, la poca quantitat de material recuperat, la no aparició de restes anteriors a la construcció de l'hospital de la Santa Creu, juntament amb les remocions de terra que s'havien realitzat al pati per fer les obres d'infraestructura de la Biblioteca de Catalunya, desaconsellaven fer una excavació en extensió. A la intervenció del 2007 (<http://cartaarqueologica.bcn.cat/2847>) . dirigida per Daniel Vázquez (CODEX SCCL), on es van localitzar diferents tipus de restes amb una cronologia d'època moderna i contemporània. Destaquen les antigues estructures relacionades amb reformes de l'hospital, així com nombroses restes humanes al pati central.

4- METODOLOGIA

Les tasques arqueològiques consistiren en el seguiment arqueològic de l'obertura d'un rebaix de d'1,72 m. x 1,33 m. x 1,35 m. per encabir un ascensor a la planta baixa de l'edifici. Aquest rebaix es va realitzar de manera manual mitjançant dos peons d'obra. Primer es va procedir a extreure el paviment de la planta baixa per després rebaixar les terres existents fins la cota prevista al projecte. El desmuntatge de les estructures d'època contemporània s'ha realitzat de manera manual també amb l'ajuda d'un martell pneumàtic. Tots aquests treballs han estat controlats visualment per l'arqueòleg director.



Treballs de rebaix manual al Rebaix 100

Respecte a la documentació d'aquests treballs, aquest rebaix s'ha individualitzat com a Rasa 100.

En relació a la documentació de l'estratigrafia s'ha utilitzat el sistema desenvolupat per E. C. Harris i Andrea Carandini, assignant un número d'Unitat Estratigràfica (U.E.) a cada estrat, estructura, retall o interestrat. La sistematització de les U.E. s'ha realitzat mitjançant la realització de fitxes per cadascuna d'elles.

La documentació gràfica de la intervenció ha estat completada amb un plànol de situació general, un altre amb la situació de detall, altre amb la planta general de les restes i, per últim, una secció del rebaix 100.

No s'ha recuperat cap tipus de material arqueològic.

Per últim, s'ha procedit a la corresponent documentació fotogràfica dels treballs realitzats. Aquestes porten el mateix codi de la intervenció (008/16) i, a més, el número d'inventari fotogràfic.

5- DESCRIPCIÓ DELS TREBALLS I RESULTATS OBTINGUTS

Els treballs arqueològics han consistit en el control visual de la realització d'un rebaix d'1,72 m. x 1,33 m. x 1,35 m. a la planta baixa de l'edifici número 95 del carrer de l'Hospital. La finalitzat d'aquests treballs era la construcció d'un ascensor. A efectes de documentació, el rebaix realitzat s'ha individualitzat com a Rebaix 100. Durant la present intervenció s'han documentat un parell d'estructures d'època contemporània (una claveguera i un mur relacionat amb un servei de plom) d'escàs valor arqueològic. A continuació descriurem tots els elements localitzats:

- UE 101: paviment actual de la planta baixa de l'edifici número 95 del carrer Hospital, format per blocs de pedra rectangulars de 0,5 x 0,30 x 0,10 m. La seva cota superior era 7,78 msnm. Es recolza en la UE 104 i està tallat per la UE 102.

- UE 102: trinxera constructiva de l'arqueta UE 103. Està farcida per la UE 103 i talla les UEs 101, 104 i 105. La seva cota superior era 7,78 msnm. Mesurava 1,4 m. de longitud, 1 m. d'amplada i 0,5 m. d'alçada.

- UE 103: arqueta de planta rectangular per serveis contemporanis, feta amb ciment i totxo. Ocupa la meitat est del rebaix 100. La seva cota superior era 7,78 msnm. Mesurava 1,4 m. de longitud, 1 m. d'amplada i 0,5 m. d'alçada. Farceix la UE 102.

- UE 104: preparació del paviment UE 101 consistent en una capa de sorra compactada amb material constructiu i altres materials contemporanis (plàstic, ampolles, etc.). Està tallat per la UE 102 i 109. cobreix la UE 105 i se li recolza la UE 101. La seva cota superior era 7,68 msnm.

- UE 105: anivellació d'argila molt humida amb presència de material constructiu, morter i altres materials contemporanis (llaunes, ampolles, etc). Nivell que suposa el cobriment de les estructures UE 106, 107 i 108. Cobreix les UEs 107, 108, 110, 112, està cobert per la UE 104 i està tallat per les UEs 102 i 109. La seva cota superior és 7,48 msnm.

- UE 106: volta de maons i morter de la claveguera UE 108, molt afectada per la rasa de serveis UE 109. Està tallada per la UE 109 i 113 i es recolza en la UE 108. La seva cota superior era 7,46 msnm. Les seves mesures documentades són: 0,52 m. de longitud, 0,24 m. d'amplada i 0,15 m. d'alçada.

- UE 107: mur fet de pedra irregular, morter blanc de calç i material constructiu, amb orientació sud - nord. Podria està relacionat amb un servei de plom, com s'ha vist durant el seu desmuntatge. Continua fora dels límits intervinguts. Està cobert per la UE 105 i farceix la UE 113. La seva cota superior era 7,28 msnm. Les seves mesures documentades són: 0,96 m. de longitud, 0,21 m. d'amplada i 0,85 m. d'alçada.

- UE 108: possible claveguera construïda amb maons de 0,30 x 0,16 x 0,04 m. i morter, amb orientació est - oest. Continua fora dels límits intervinguts. Presentaria una coberta en forma de volta de canó UE 106. Semblaria que estaria en ús fins fa poc temps, degut a la presència de plàstic i llaunes al nivell de colgament UE 112 d'aquesta estructura. Està coberta per la UE 105, està tallat per la UE 113, se li recolza la UE 106, se li lliura la UE 112 i farceix la UE 111. La seva cota superior era 7,35 msnm. Les seves mesures documentades són: 1,21 m. de longitud, 0,30 m. d'amplada i 0,66 m. d'alçada.


- UE 109: rasa per la realització de diferents serveis, que afecta les estructures anteriors. Talla les UEs 104, 105 i 106. La seva cota superior és 7,70 i té una alçada de 0,39 msnm.

- UE 110: possible anivellació d'argila humida amb material constructiu, pedres i morter, localitzat a la part inferior del Rebaix 100. No presentava material per datar-lo. Està cobert per la UE 105 i està tallat per les UEs 103 i 111. La seva cota superior és 6,58 msnm.

- UE 111: trinxera de fonamentació de la claveguera UE 108. Està farcida per la UE 108 i talla la UE 110. La seva cota superior és 6,58 msnm. La seva longitud documentada és 1,21 m.

- UE 112: farciment de la claveguera UE 108. Argila negra amb materials contemporanis (plàstic, llaunes), que suposa el colgament de l'estructura. Està cobert per la UE 105 i es lliura a la UE 108. La seva cota superior és 7,31 msnm.

- UE 113: trinxera de fonamentació del mur UE 107. Està farcida per la UE 107 i talla les UEs 106, 108 i 110. La seva cota superior és 7,28 msnm. La seva longitud documentada és 0,96 m., una amplada de 0,21 m. i una alçada de 0,85 m.



Vista de la volta UE 106 de la claveguera UE 108 i del mur UE 107. Vista des del nord.

Veiem, doncs, com els resultats arqueològics d'aquest rebaix es limiten a un parell d'estructures relacionades amb serveis de la finca actual que haurien estat en funcionament fins el s. XX, degut a la presència de materials contemporanis (plàstics, llaunes) en els nivells que les cobrien. Es tracta d'una possible claveguera, de la que només s'ha documentat part d'un dels seus murs, que presentaria una coberta en forma de volta feta amb maons i morter. I part d'un mur de pedra, maó i morter, possiblement associat a un tub de plom. Desconeixem el moment constructiu

d'aquestes restes tot i que, pel tipus constructius, sembla força segur que es tracta d'estructures d'època contemporània.

Tot això va fer que, seguint les indicacions del Projecte d'Intervenció Arqueològica, un cop documentades a nivell planimètric, fotogràfic i amb fitxes d'UE, aquestes estructures van ser desmuntades.

6- CONCLUSIONS

Durant els treballs desenvolupats entre els dies 25 i 29 de Gener de 2016 a la intervenció arqueològica al carrer de l'Hospital 95 de la ciutat de Barcelona, s'han documentat únicament un parell d'estructures d'època contemporània, d'escàs interès arqueològic.

Aquesta intervenció consistia en el control arqueològic d'un rebaix de 1,72 m. x 1,33 m. x 1,35 m. per encabir un ascensor a la planta baixa de l'edifici. Aquest espai, almenys fins la cota 16,40 msnm, hauria estat rebaixat en època contemporània per la construcció de diferents serveis de la finca actual, que hauria destruït, en el cas de la seva existència, restes més antigues. En aquesta intervenció s'han pogut documentar part de dos d'aquests serveis. Un es corresponia amb un dels murs d'una claveguera i part de la seva coberta, en forma de volta. Estaven construïts amb maons i morter de calç. L'altre era un mur de pedra, maons i morter, possiblement relacionat amb un tub de plom, que afectava parcialment la claveguera anterior. L'estratigrafia que cobria aquestes restes presentava materials recents (plàstic, llaunes), fet que indicaria que haurien estat en ús fins fa pocs anys. Tot i no tenir dades del seu moment constructiu, la seva tècnica constructiva indicaria amb força seguretat una cronologia d'època contemporània.

D'aquesta manera les pròpies característiques de la intervenció (espai reduït, presència de serveis contemporanis) ha fet que no s'hagin pogut obtenir dades arqueològiques de major interès. Aquests resultats, però, són vàlids únicament fins a la profunditat màxima que es va assolir durant el desenvolupament de l'obra.

7- BIBLIOGRAFIA

- DELGADO, Sergio (2003): *Memòria de la intervenció arqueològica al Carrer Hospital, 93; Carrer Egipcíiques, 35; Carrer Roig, 24-28, (Barcelona, Barcelonès). Codi: 004-03, Atics S.L. (inèdita).*

- DDAA (1984): *Gran Geografia Comarcal de Catalunya, El Barcelonès i el Baix Llobregat vol.VIII, Enciclopèdia Catalana, Barcelona.*

- GRANADOS, Oriol(1992): *Memòria de la intervenció arqueològica a l'antic Hospital de la Santa Creu Biblioteca de Catalunya (Ciutat Vella, Barcelona). (inèdita).*

- VÁZQUEZ, Daniel (2010): *Memòria de la intervenció arqueològica al Carrer Hospital, 56-58. Jardins de Rubió i Lluch. (Barcelona, Barcelonès). Codi: 017-07, Codex SCCL. (inèdita).*

- VELASCO, Albert (2012): *Plaça de la Gardunya, Anuari d'Arqueologia i Patrimoni de Barcelona 2012, Museu d'Història de Barcelona, Barcelona, pàg. 76-78.*

ANEXOS

- Planimetria:

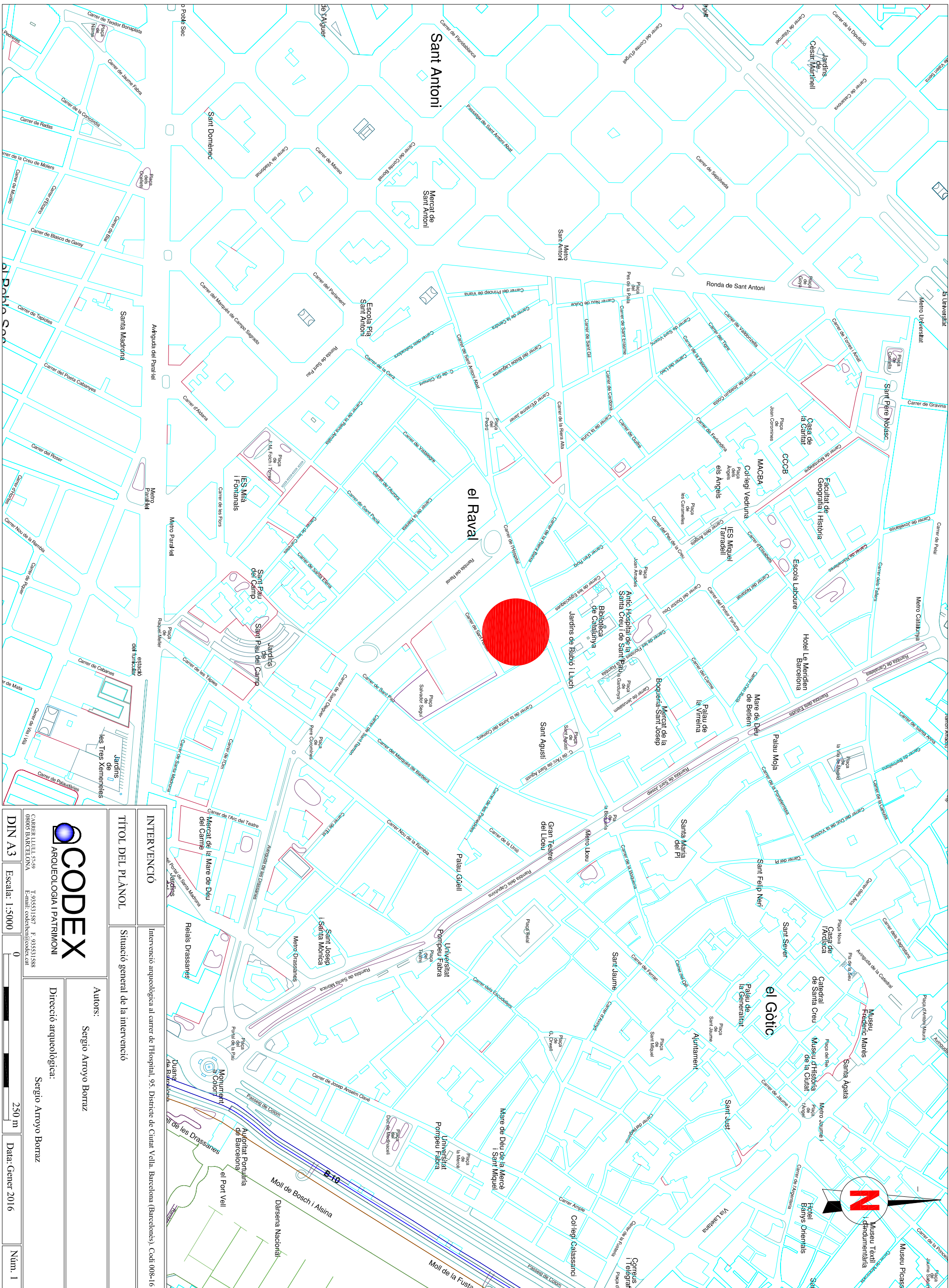
- Llistat planimètric

Plànol 1 - Situació general de la intervenció. 1:5.000

Plànol 2 – Situació de detall del Rebaix 100. 1:150

Plànol 3 – Planta general del Rebaix 100. 1:20

Plànol 4 – Secció A - A' Rebaix 100. 1:20

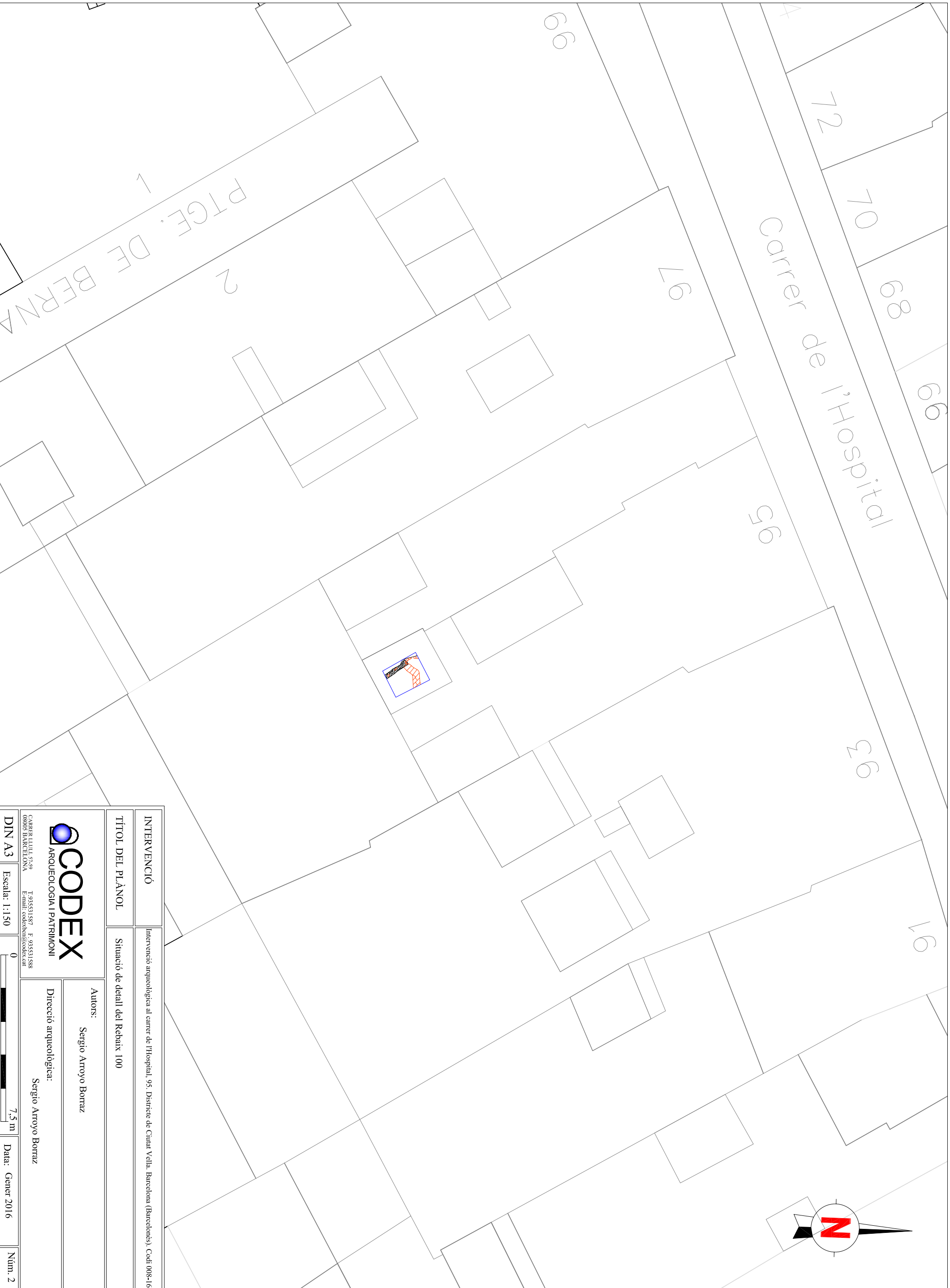


INTERVENCIÓ	Intervenció arqueològica al carrer de l'Hospital, 95. Districte de Ciutat Vella. Barcelona (Barcelonès). Codi 008-16
TÍTOL DEL PLÀNOL	Situació general de la intervenció

CARRER LILLUL 57-59 T. 935531187 F. 935531188 08005 BARCELONA E-mail: codex@codex.cat	
DIN A3 Escala: 1:5000	
0 250 m	
Data: Gener 2016	
Núm. 1	

Autors:
Sergio Arroyo Borraz

Direcció arqueològica:
Sergio Arroyo Borraz



INTERVENCIÓ
Intervenció arqueològica al carrer de l'Hospital, 95. Districte de Ciutat Vella, Barcelona (Barcelona). Codi 008-16

TÍTOL DEL PLANOL
Situació de detall del Rebaix 100

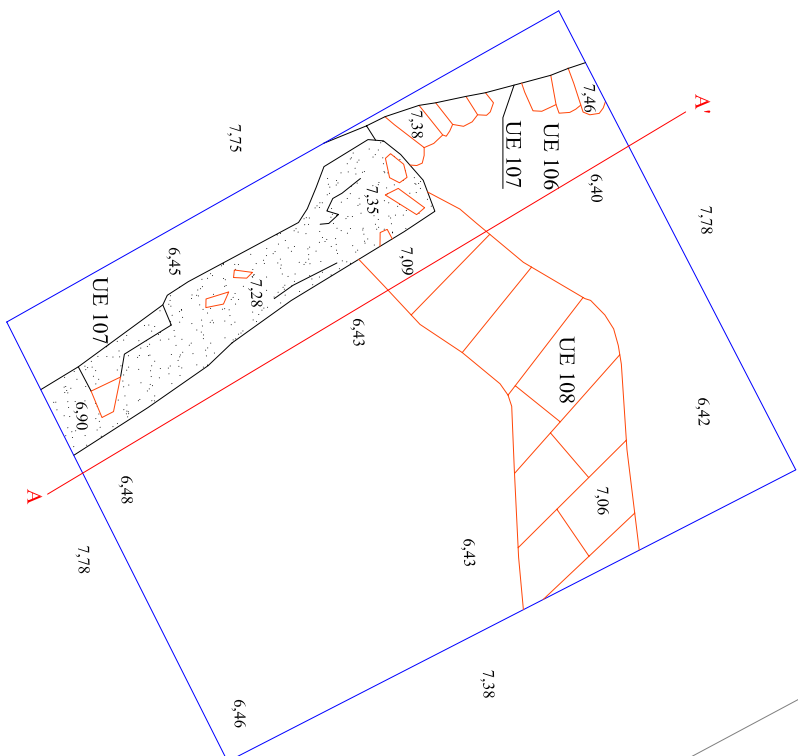
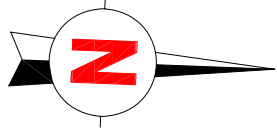
Autors:
Sergio Arroyo Borraz



Direcció arqueològica:
Sergio Arroyo Borraz



CARRER LLIBEL 57-59
08005 BARCELONA
T: 935531587 F: 935531588
E-mail: codex@codex.cat

DIN A3 Escala: 1:150 0 7,5 m Data: Gener 2016 Núm. 2



	: Estructures de pedra i morter.
	: Maó

INTERVENCIÓ

Intervenció arqueològica al carrer de l'Hospital, 95. Districte de Ciutat Vella. Barcelona (Barcelona). Codi 008-16

TÍTOL DEL PLÀNOL

Planta general Rebaix 100

Autors:

Sergio Arroyo Borraz



ARQUEOLOGIA I PATRIMONI

Direcció arqueològica:

Sergio Arroyo Borraz

CARRER LLULL 57-59
08005 BARCELONA

T. 933531587 F. 933531588
E-mail: codexbn@codex.cat

DIN A3

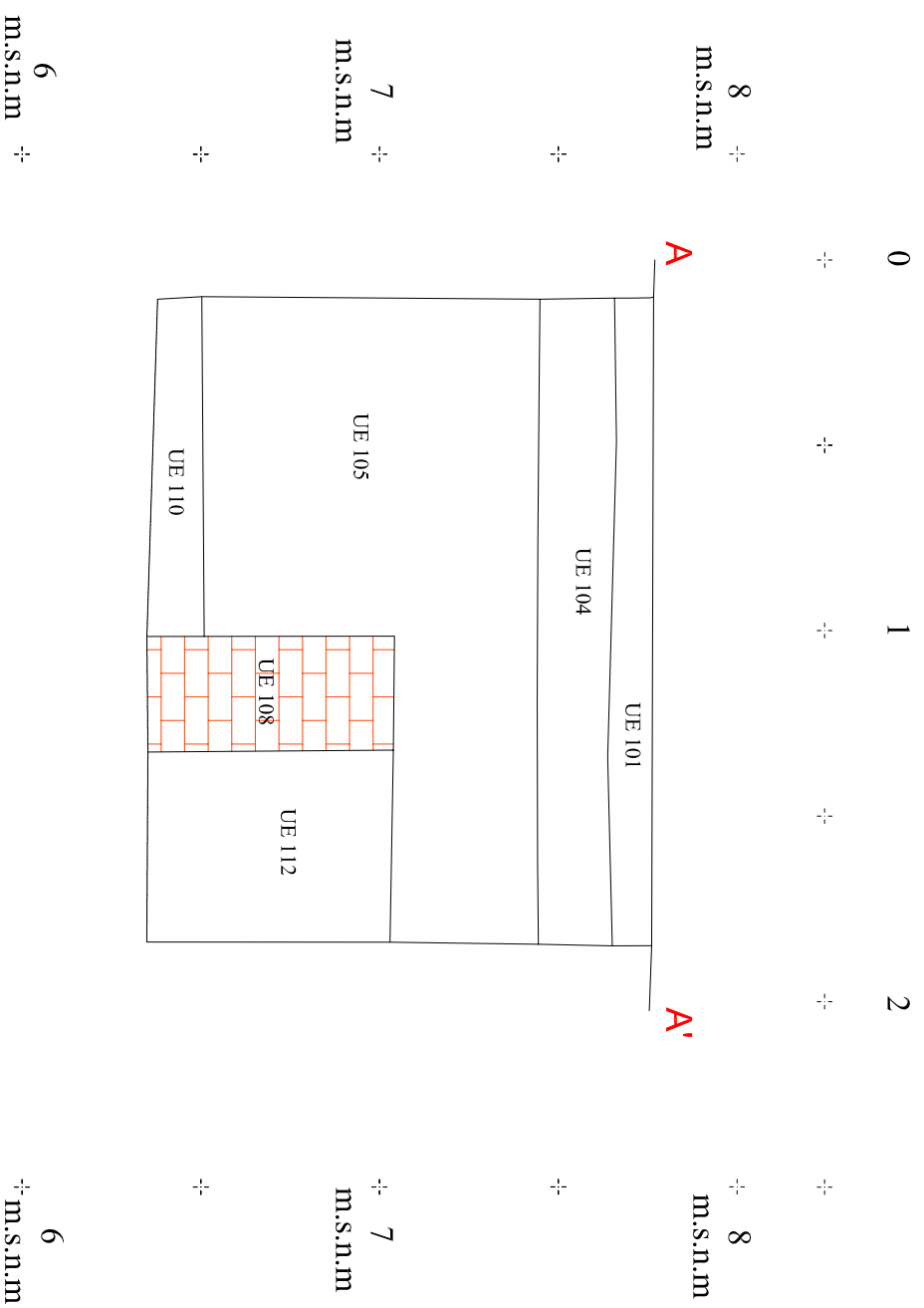
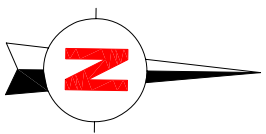
Escala: 1:20


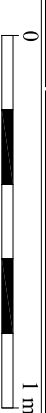
0



Data: Gener 2016

Núm. 3



INTERVENCIÓ	Intervenció arqueològica al carrer de l'Hospital, 95, Districte de Ciutat Vella, Barcelona (Barcelonès). Codi 008-16			
TÍTOL DEL PLÀNOL	Secció A - A' del Rebaix 100.			
 CARRER LLULL, 57-59 08005 BARCELONA T. 935531587 F. 935531588 E-mail: codexkn@codex.cat	Autors: Sergio Arroyo Borraz			
	Direcció arqueològica: Sergio Arroyo Borraz			
DIN A3	Escala: 1:20		Data: Gener 2016	Núm. 4

- Fitxes de registre de les unitats estratigràfiques

Definició UE		Textura		Composició		Sector		101	
Estructura				Geològica		100		Foto. Plan.	
		Color		Orgànica		Zona		3	
				Artificial		pedres			
Relacions Físiques		Igual a		Datació		Criteri datació			
Cobreix a		Cobert per		Interpretació		Contemporani		Estratigràfic	
				Paviment					
Farceix a		Farcit per		Observacions					
				Paviment actual de la planta baixa de l'edifici número 95 del carrer Hospital, format per blocs de pedra rectangulars de 0,5 x 0,30 x 0,10 m.					
Talla a		Tallat per		Afecció		No <input type="checkbox"/> Si <input type="checkbox"/> % <input type="checkbox"/> Tipus <input type="checkbox"/>			
		102		Cotes Sup.		7,78 m.		Cotes Inf.	
Es recolza en		Se li recolza							
104									
Es lliura		Se li lliura							

Definició UE		Textura		Composició		Sector		102	
Retall				Geològica		100		Foto. Plan.	
		Color		Orgànica		Zona			
				Artificial					
Relacions Físiques		Igual a		Datació		Criteri datació			
Cobreix a		Cobert per		Interpretació		Contemporani		Estratigràfic	
				Trinxera de fonamentació					
Farceix a		Farcit per		Observacions					
		103		Trinxera constructiva de l'arqueta UE 103					
Talla a		Tallat per		Afecció		No <input type="checkbox"/> Si <input type="checkbox"/> % <input type="checkbox"/> Tipus <input type="checkbox"/>			
		101, 104, 105		Cotes Sup.		7,78 m.		Cotes Inf.	
Es recolza en		Se li recolza							
Es lliura		Se li lliura							

Definició UE		Textura		Composició		Sector		103	
Estructura				Geològica		100		Foto. Plan.	
		Color		Orgànica		Zona		2	
				Artificial		material Constructiu, ciment			
Relacions Físiques		Igual a		Datació		Criteri datació			
Cobreix a		Cobert per		Interpretació		Contemporani		Estratigràfic	
				Arqueta					
Farceix a		Farcit per		Observacions					
		102		Arqueta per serveis contemporanis, feta amb ciment i totxo.					
Talla a		Tallat per		Afecció		No <input type="checkbox"/> Si <input type="checkbox"/> % <input type="checkbox"/> Tipus <input type="checkbox"/>			
				Cotes Sup.		7,78 m.		Cotes Inf.	
Es recolza en		Se li recolza							
Es lliura		Se li lliura							

Definició UE		Textura		Composició		Sector		104	
Estrat		Compacta		Sorra		100			
		Color		Geològica		Zona		Foto. Plan.	
		Gris		Orgànica				4	
				Artificial		material Constructiu		5	
Relacions Físiques		Igual a		Datació		Criteri datació		18	
Cobreix a		Cobert per		Interpretació		Contemporani Plàstic			
105				Preparació de paviment					
Farceix a		Farcit per		Observacions					
				Preparació del paviment UE 101 consistent en una capa de sorra compactada amb material constructiu i altres materials contemporanis (plàstic, ampolles, etc.)					
Talla a		Tallat per		Afecció		No <input type="checkbox"/> Si <input type="checkbox"/> % <input type="checkbox"/> Tipus <input type="checkbox"/>			
		102,109		Cotes Sup.		7,68 m.		Cotes Inf.	
Es recolza en		Se li recolza							
		101							
Es lliura		Se li lliura							

Definició UE		Textura		Composició		Sector		105	
Estrat		Argilosa		Argila		100			
		Color		Geològica		Zona		Foto. Plan.	
		Marró Gris		Orgànica				4	
				Artificial		material Constructiu, morter		5	
Relacions Físiques		Igual a		Datació		Criteri datació		18	
Cobreix a		Cobert per		Interpretació		Contemporani Plàstic			
107, 108, 110, 112		104		Anivellació					
Farceix a		Farcit per		Observacions					
				Anivellació d'argila molt humida amb presència de material constructiu, morter i altres materials contemporanis (llaunes, ampolles, etc). Nivell que suposa el cobriment de les estructures UE 106, 107 i 108.					
Talla a		Tallat per		Afecció		No <input type="checkbox"/> Si <input type="checkbox"/> % <input type="checkbox"/> Tipus <input type="checkbox"/>			
		102,109		Cotes Sup.		7,48 m.		Cotes Inf.	
Es recolza en		Se li recolza							
Es lliura		Se li lliura							

Definició UE		Textura		Composició		Sector		106	
Estructura						100			
		Color		Geològica		Zona		Foto. Plan.	
				Orgànica				16	
				Artificial		material Constructiu, morter		19	
Relacions Físiques		Igual a		Datació		Criteri datació		20	
Cobreix a		Cobert per		Interpretació		Contemporani Estratigràfic		21	
				Volta					
Farceix a		Farcit per		Observacions					
				Volta de maons i morter de la claveguera UE 108, molt afectada per la rasa de serveis UE 109.					
Talla a		Tallat per		Afecció		No <input checked="" type="checkbox"/> Si <input checked="" type="checkbox"/> % <input type="checkbox"/> Tipus <input type="checkbox"/>			
		109, 113		Cotes Sup.		7,46 m.		Cotes Inf.	
Es recolza en		Se li recolza							
108									
Es lliura		Se li lliura							

Definició UE		Textura	Composició		Sector	107	
Estructura			Geològica		100	Foto. Plan.	
		Color	Orgànica		Zona	6	
			Artificial	material Constructiu, morter		7	
Relacions Físiques		Igual a	Datació		Criteri datació		8
Cobreix a	Cobert per		Interpretació		Estratigràfic		9
113	105		Mur				10
Farceix a	Farcit per		Observacions				11
Talla a	Tallat per		Mur fet de pedra irregular, morter blanc de calç i material constructiu, amb orientació sud - nord. Podria està relacionat amb un servei de plom, com s'ha vist durant el seu desmuntatge. Continua fora del límits intervinguts.				12
Es recolza en	Se li recolza		Afecció No		Tipus		13
Es lliura	Se li lliura		No <input checked="" type="checkbox"/> Si <input checked="" type="checkbox"/> %		Parcial		14
			Cotes Sup. 7,28 m.		Cotes Inf. 6,43 m.		15

Definició UE		Textura	Composició		Sector	108	
Estructura			Geològica		100	Foto. Plan.	
		Color	Orgànica		Zona	6	
			Artificial	material Constructiu, morter		7	
Relacions Físiques		Igual a	Datació		Criteri datació		8
Cobreix a	Cobert per		Interpretació		Estratigràfic		9
111	105		Clavaguera				10
Farceix a	Farcit per		Observacions				11
Talla a	Tallat per		Possible clavaguera construïda amb maons de 0,30 x 0,16 x 0,04 m. i morter, amb orientació est - oest. Continua fora dels límits intervinguts. Presentaria una coberta en forma de volta de canó UE 106. Semblaria que estaria en ús fins fa poc temps, degut a la presència de plàstic i llunes al nivell de colgament				12
Es recolza en	Se li recolza		Afecció No		Tipus		13
Es lliura	Se li lliura		No <input checked="" type="checkbox"/> Si <input checked="" type="checkbox"/> %		Parcial		16
			Cotes Sup. 7,35 m.		Cotes Inf. Desconegud		17
							20

Definició UE		Textura	Composició		Sector	109	
Retall			Geològica		100	Foto. Plan.	
		Color	Orgànica		Zona	6	
			Artificial			7	
Relacions Físiques		Igual a	Datació		Criteri datació		8
Cobreix a	Cobert per		Interpretació		Estratigràfic		9
Farceix a	Farcit per		Rasa				10
Talla a	Tallat per		Observacions				11
104, 105, 106			Rasa per la realització de diferents serveis, que afecta les estructures anteriors.				12
Es recolza en	Se li recolza		Afecció No		Tipus		13
Es lliura	Se li lliura		No <input type="checkbox"/> Si <input type="checkbox"/> %				14
			Cotes Sup. 7,70 m.		Cotes Inf. 7,31 m.		15

Definició UE		Textura		Composició		Sector		110	
Estrat		Argilosa		Geològica Argila		100		Foto. Plan.	
		Color Marró		Orgànica		Zona		18	
				Artificial material Constructiu, morter, pedres					
Relacions Físiques		Igual a		Datació		Criteri datació			
Cobreix a		Cobert per 105		Interpretació Desconeguda					
Farceix a		Farcit per		Anivellació					
Talla a		Tallat per 103, 111		Observacions					
Es recolza en		Se li recolza		Possible anivellació d'argila humida amb material constructiu, pedres i morter, localitzat a la part inferior del Rebaix 100. No presentava material per datar-lo.					
Es lliura		Se li lliura		Afecció No <input type="checkbox"/> Si <input type="checkbox"/> % <input type="checkbox"/> Tipus <input type="checkbox"/>					
				Cotes Sup. 6,58 m.		Cotes Inf.			

Definició UE		Textura		Composició		Sector		111	
Retall				Geològica		100		Foto. Plan.	
		Color		Orgànica		Zona			
				Artificial					
Relacions Físiques		Igual a		Datació		Criteri datació			
Cobreix a		Cobert per		Interpretació Contemporani		Estratigràfic			
Farceix a		Farcit per 108		Trinxera de fonamentació					
Talla a 110		Tallat per		Observacions					
Es recolza en		Se li recolza		Trinxera de fonamentació de la claveguera UE 108					
Es lliura		Se li lliura		Afecció No <input type="checkbox"/> Si <input type="checkbox"/> % <input type="checkbox"/> Tipus <input type="checkbox"/>					
				Cotes Sup. 6,58 m.		Cotes Inf. Desconegud			

Definició UE		Textura		Composició		Sector		112	
Estrat		Solta		Geològica Argila		100		Foto. Plan.	
		Color Negre		Orgànica		Zona		6	
				Artificial				7	
Relacions Físiques		Igual a		Datació		Criteri datació		8	
Cobreix a		Cobert per 105		Interpretació Contemporani		Plàstic		9	
Farceix a		Farcit per		Farciment				10	
Talla a		Tallat per		Observacions				11	
Es recolza en		Se li recolza		Farciment de la claveguera UE 108. Argila negra amb materials contemporanis (plàstic, llaunes), que suposa el colgament de l'estructura.				12	
Es lliura		Se li lliura		Afecció No <input type="checkbox"/> Si <input type="checkbox"/> % <input type="checkbox"/> Tipus <input type="checkbox"/>				13	
108				Cotes Sup. 7,31 m.		Cotes Inf.		16	

Definició UE		Textura	Composició		Sector	113
Retall			Geològica		100	
		Color	Orgànica		Zona	Foto. Plan.
			Artificial			
Relacions Físiques	Igual a			Datació	Criteri datació	
Cobreix a	Cobert per			Interpretació	Contemporani	Estratigràfic
Farceix a	Farcit per			Trinxera de fonamentació		
Talla a	Tallat per			Observacions		
106, 108, 110	107			Trinxera de fonamentació del mur UE 107		
Es recolza en	Se li recolza			Afecció No	<input checked="" type="checkbox"/>	Si
Es lliura	Se li lliura			<input checked="" type="checkbox"/>	<input type="checkbox"/>	%
				<input type="checkbox"/>	<input type="checkbox"/>	Tipus
						Parcial
				Cotes Sup.	7,28 m.	Cotes Inf.
						6,43 m.

- Inventari fotogràfic

Num.	Sector	UE	
1	100		Vista de l'interior de l'edifici número 95 del carrer Hospital, abans de realitzar el forat per encabir l'ascensor. Vista des del nordoest.
2	100	103	Vista del plantejament del forat per encabir l'ascensor, amb l'arqueta UE 103 a la dreta. Vista des del sud.
3	100	101	Vista de l'inici dels treballs mecànics per la realització del forat per encabir l'ascensor. Desmuntatge del paviment actual UE 101. Vista des del nord.
4	100	104 105	Vista dels treballs mecànics per la realització del forat per encabir l'ascensor. Vista des del nord.
5	100	104 105	Vista dels treballs mecànics per la realització del forat per encabir l'ascensor. Vista des del nord.
6	100	107 108 112	Vista del mur UE 107 i de la claveguera UE 108 amb el seu farciment UE 112. Vista des del nord.
7	100	107 108 112	Vista del mur UE 107 i de la claveguera UE 108 amb el seu farciment UE 112. Vista des de l'est.
8	100	107 108 112	Vista del mur UE 107 i de la claveguera UE 108 amb el seu farciment UE 112. Vista des del sud.
9	100	107 108 112	Vista del mur UE 107 i de la claveguera UE 108 amb el seu farciment UE 112. Vista des del nord.
10	100	107 108 112	Vista del mur UE 107 i de la claveguera UE 108 amb el seu farciment UE 112. Vista des del nord.
11	100	107 108 112	Vista del mur UE 107 i de la claveguera UE 108 amb el seu farciment UE 112. Vista des de l'est.
12	100	107 108 112	Vista del mur UE 107 i de la claveguera UE 108 amb el seu farciment UE 112. Vista des del sud.
13	100	107 108 112	Vista del mur UE 107 i de la claveguera UE 108 amb el seu farciment UE 112. Vista des de l'oest.
14	100	107	Vista cenital del mur UE 107.
15	100	107	Vista frontal de l'alçat del mur UE 107.
16	100	106 108 112	Vista frontal de la volta UE 106 de la claveguera UE 108 i del seu farciment UE 112. Vista des de l'est.
17	100	108	Vista frontal de l'alçat de la claveguera UE 108.
18	100	104 105 110	Vista del tall estratigràfic al perfil sud del rebaix, amb els nivells UE 104, 105 i 110. Vista des del nord.

Num.	Sector	UE
19	100	106
Vista del desmuntatge de la volta UE 106.		
20	100	108 106
Vista del desmuntatge de la claveguera UE 108 i del mur UE 106.		
21	100	106
Vista frontal del mur UE 106 desmuntat, amb el tub de plom possiblement associat.		
22	100	
Vista del final del rebaix per encabir l'ascensor, amb les estructures desmuntades. Vista des del sud.		
23	100	
Vista del final del rebaix per encabir l'ascensor, amb les estructures desmuntades. Vista des del nord.		